
ŚWIEBODZIN
DROGA GMINNA
RIVb
RIVa
dr. j. asf.
gs160
3.5
2
2
2+200
2+220
2+240
2+260
2+280
2+300
2+320
2+340
100.0
100.1
100.2
100.3
99.8
99.4
99.2
99.0
99.9
98.4
97.9


istn. przepust śr. 50cm, L=11,0m
proj. przepust śr. 50cm, HDPE, L=4.5m
km 2+368.00
2+360
2+380
2+400
2+420
2+440
2+460
2+480
2+500
2+520
2+540
318
dr
RIIIb
gs160
3.5
100.0
100.4
100.3
100.1
99.8
99.9
99.6
99.4
99.3
99.2
98.8
98.6
98.5
98.3
98.2
97.7
97.6

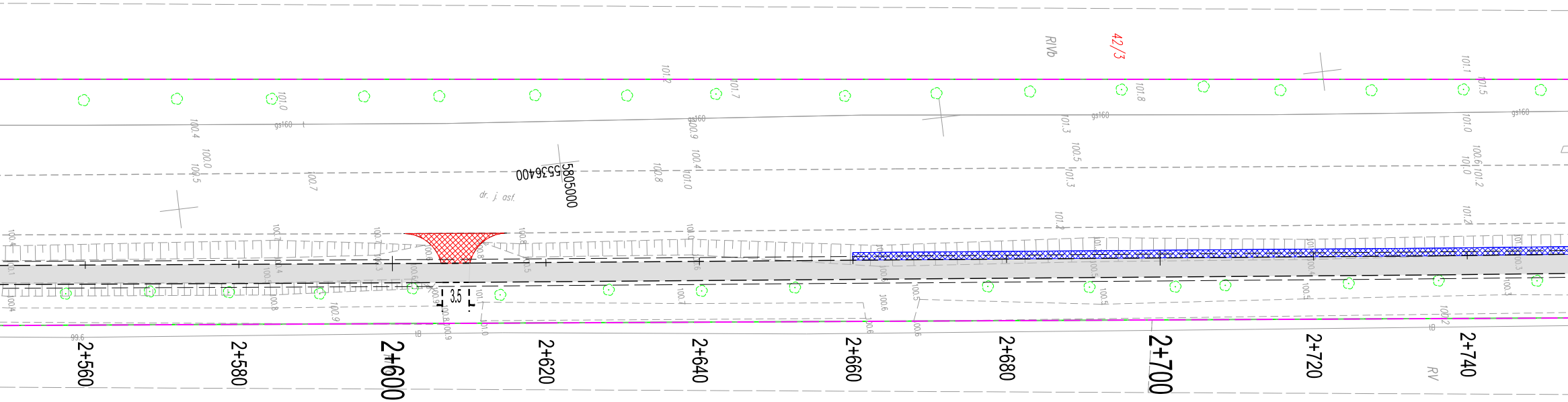
R/Vb
42/3
gs160
5536400
5805000
dr. j. asf.
3.5
RV
2+560
2+580
2+600
2+620
2+640
2+660
2+680
2+700
2+720
2+740

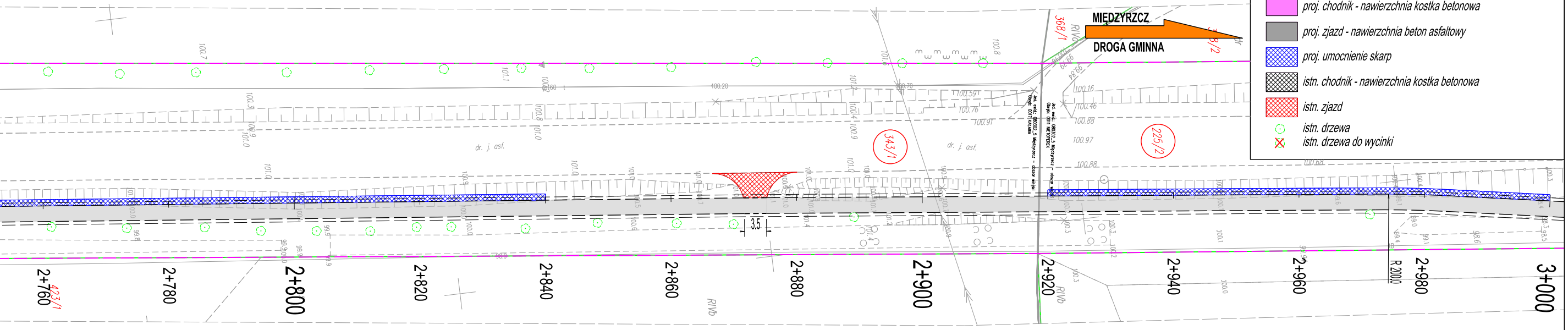
MIĘDZYRZCZ
DROGA GMINNA
368/1
343/1
225/2
423/1
dr. j. asf.
dr. j. asf.
3.5
R 200,00
RIVb
2+760
2+780
2+800
2+820
2+840
2+860
2+880
2+900
2+920
2+940
2+960
2+980
3+000

LEGENDA

- — — proj. krawędź jezdni asf.
- — — proj. krawędź pobocza
- —— proj. obrzeże
- —— proj. krawężnik wystający
- —•— proj. balustrada
- —— proj. umocnienie
- - - - proj. ściek
- — — zakres inwestycji (obszar oddziaływania)
- —— granice działek
- (185) działki objęte inwestycją
- ├─┤ proj. przepust
- ▭ proj. droga rowerowa - nawierzchnia beton asfaltowy
- ▭ proj. chodnik - nawierzchnia kostka betonowa
- ▭ proj. zjazd - nawierzchnia beton asfaltowy
- ▨ proj. umocnienie skarp
- ▨ istn. chodnik - nawierzchnia kostka betonowa
- ▨ istn. zjazd
- ○ istn. drzewa
- ☒ istn. drzewa do wycinki

EKO-INSTAL
PRACOWNIA PROJEKTOWA

EKO-INSTAL Harasimowicz i Wspólnicy Sp.J. tel. 501 252 120
ul.Kosynierów Gdyńskich 61/2, 66-400 Gorzów Wlkp. NIP 5961646792 REGON 080009361
email : biuro@eko-instal.biz www. eko-instal.biz

Nazwa elementu projektu budowlanego	PROJEKT ZGŁOSZENIA ROBÓT
Nazwa zamierzenia budowlanego	Przebudowa drogi gminnej publicznej w zakresie budowy drogi rowerowej do granic administracyjnych Gminy Międzyrzecz
Adres i kategoria obiektu budowlanego	GMINA MIĘDZYRZECZ KATEGORIA OBIEKTU – XXV
Identyfikatory działek ewidencyjnych	080302_5.0017.343/1 080302_5.0017.185 080302_5.0011.225/2 080302_5.0010.109/5 080302_5.0010.109/3
Inwestor:	GMINA MIĘDZYRZECZ ULICA RYNEK 1, 66-300 MIĘDZYRZECZ
Branża	DROGOWA
PROJEKTANT:	mgr inż. Piotr Klepczyński

	DATA	SKALA	RYS.NR
PROJEKT ZAGOSPODAROWNAIA TERENU	11.2023	1:500	2.4